


# ROZPIS TRAS TURISTICKÝCH POCHODŮ LEDEN - BŘEZEN 2012




<b>2. ledna 2012</b>		8 km	b
<i>Sraz :</i>	MHD č.1. od KOS 9.42, odchod od Opavská smyčka (kotelna) 10.10		
<i>Trasa :</i>	Kotelna (sídlíště SPC) - Petrův rybník-rest.Šelenburk-Cvilín		
<i>Návrat :</i>	po svých		




<b>9. ledna 2012</b>		8 km	cyklo
<i>Sraz :</i>	žst.Krnov 9.46 -Úvalno 9.57		
<i>Trasa :</i>	Úvalno - Krnov (nová cyklostezka)		
<i>Návrat :</i>	po svých		




<b>16. ledna 2012</b>		9 km	b,z
<i>Sraz :</i>	Krnov aus. 10.10 - Býkov 10.18		
<i>Trasa :</i>	Býkov -Hájnický potok (cyklo)- Krnov - Cvilín		
<i>Návrat :</i>	po svých		




<b>23. ledna 2012</b>		9 km	b,cyklo
<i>Sraz :</i>	žst. Krnov 9.09 - Milotice 9.24		
<i>Trasa :</i>	Milotice - cyklo Holubí vrch - Zátor - Kamenný vrch (cyklo) - Zátor		
<i>Návrat :</i>	žst.Zátor 13.32 - Krnov 13.43		



<b>30. ledna 2012</b>		9 km	z, b
<i>Sraz :</i>	žst. Krnov 9.10 - Albrechtice 9.24		
<i>Trasa :</i>	Albrechtice - Žáry - Česká Ves - Hraničná - Burkvíz - Albrechtice		
<i>Návrat :</i>	žst. Albrechtice 14.47 - Krnov 14.58		





<b>6. února 2012</b>		10 km	z,m
<i>Sraz :</i>	KOS 9.30		
<i>Trasa :</i>	Ježník - Bezruč. Vrch - Kostelec		
<i>Návrat :</i>	po svých		




<b>13. února 2012</b>		11 km	b,cyklo,z
<i>Sraz :</i>	žst. Krnov 8.21 - Valšov 9.14		
<i>Trasa :</i>	Valšov - zadní les - Lovecká chata - (cyklo 6121)- k Modrému potoku - Mor. Kočov střed - Valšov		
<i>Návrat :</i>	žst. Valšov 14.18 - Krnov 14.57		


<b>20. února 2012</b>		9 km	ž,b,m
<i>Sraz :</i>	žst. Krnov 8.21 - Brantice 8.30		
<i>Trasa :</i>	Brantice - Vinice - Radim.kopec - Zátor		
<i>Návrat :</i>	žst. Zátor 13.32 - Krnov 13.43		

<b>27. února 2012</b>		10 km	č
<i>Sraz :</i>	žst. Krnov 9.10 - Třemešná 9.29		
<i>Trasa :</i>	Třemešná - Pod Kobylou - Bučávka - N.Les- Slezské Rudoltice		
<i>Návrat :</i>	žst. Sl. Rudoltice 14.08 - Třemešná 14.36, Třemešná 14.40 - Krnov 14.58		

<b>5. března 2012</b>		10 km	m,z
<i>Sraz :</i>	Krnov žst 9.10 - Jindřichov 9.46		
<i>Trasa :</i>	Jindřichov - Arnultovice - Pitárné - Dívčí Hrad		
<i>Návrat :</i>	žst. Dívčí Hrad 14.18 - Třemešná 14.36, třemešná 14.40 - Krnov 14.58		

<b>12. března 2012</b>		10 km	č,m,b
<i>Sraz :</i>	žst. Krnov 7.47 - Třemešná 8.06		
<i>Trasa :</i>	Třemešná - bludný balvan - Liptaň - Dívčí Hrad		
<i>Návrat :</i>	aus. Dívčí Hrad rozcestí 12.54 - Krnov 13.42 / žst. D.Hrad 14.18 - Třemešná 14.36, Třemešná 14.41 - Krnov 14.58		

<b>19. března 2012</b>		10 km	b, m
<i>Sraz :</i>	žst.Krnov.9.10-Linhartovy 9.18		
<i>Trasa :</i>	Linhartovy-hranice Polsko-Biskupice-rozhledna-Albrechtice		
<i>Návrat :</i>	žst.Albrechtice 14.47-Krnov 14.58 / aus. Albrechtice 13.05 (13.15) -Krnov 13.35 (13.42)		

<b>26. března 2012</b>		11 km	b,ž
<i>Sraz :</i>	žst.Krnov 9.10-Linhartovy 9.18		
<i>Trasa :</i>	Linhartovy- Barikáda (Polsko)-Pielgrzymov-Pelhřimovy-Vino-Slezké Rudoltice		
<i>Návrat :</i>	žst. Sl. Rudoltice14.08-Třemešná 14.36, Třemešná 14.41-Krnov 14.58		

